




Thyborøn

Indsejlingen, men især sejlrunden i sælhundeløbet mellem de lavvandede vandrende sandgrunde i Nissum Bredning, er en af de vanskeligste passager i Limfjorden, hvilket illustreres af luftfotoet.



Da Thyborøns havn blev anlagt i 1914-1917 blev samtidig bygget et solidt lodshus med vagtlokale og et ud-kigstår samt et materialhus til Thyborøn Lodseri, der blev opført af lodsvæsenet.

Fotoet viser en af Thyborøn Lodseris ældre lodsbåde med sejl og motor og kan dateres til omkring 1930.

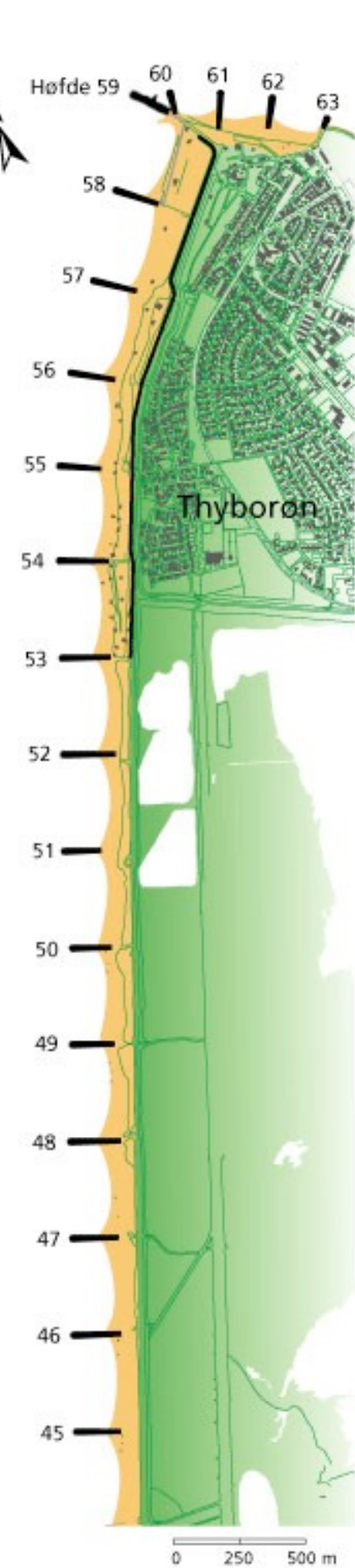


Fotoet af Thyborøn Lodseris kraftige lodskutter med navnet Lodsen er fra ca. 1940.

Fotos: Lokalarkivet for Thyborøn-Harboøre-Engbjerg.



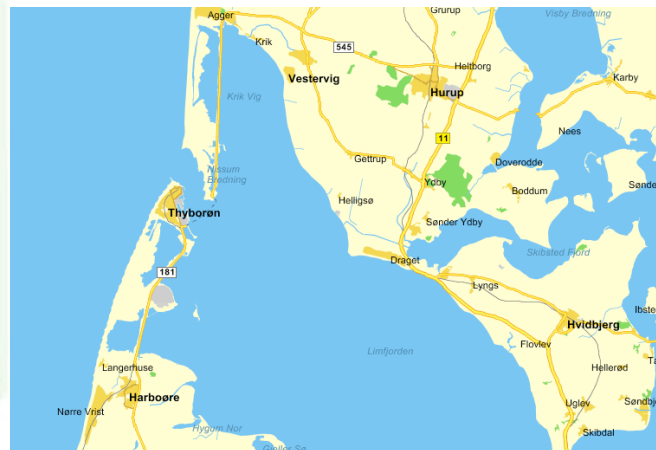
På det øverste foto, der er fra ca. 1940, ses Thyborøn Lodseris lodskutter foran alle fiskekutterne. Nedenfor ses en af Thyborøn Lodseris lodsboade ved kajen i Thyborøn Havn i 1995. Fotos: Lokalarhivet for Thyborøn-Harboøre-Engbjerg



Fotoet viser Thyborøn Kanal og Agger Tange i baggrunden. Til venstre ses de mange høfde, der er anlagt ud for byen og langs stranden. Nedenfor ses havnen. Foto og tegning: Kystdirektoratet.

Agger Tanges og Thyborøns lodshistorie begyndte efter stormfloderne i 1825 og 1862, hvor havet brød gennem den lange tange ud mod Vesterhavet, så det blev muligt at sejle ind i Limfjorden. Høfderne blev anlagt i perioden 1875-1892.

På Agger Tange fandtes et lodsvagthus, der blev opført i 1897 til Agger Kanal Lodser, men efter anlæggelsen af Thyborøn i 1917 blev Aggers lodshus afleveret til Fyrvæsenet til nedrivning, hvorefter lodserne blev overflyttet til Thyborøn Lodseri. Lodseriet blev lagt ind i Hals Lodseri i 1994, der efter 2006 indgik i DanPilot og i 2015 i Limfjord Pilot.



Omkring 1800 var der en mindre bebyggelse i Thyborøn. Byen voksede efter stormfloderne i 1825 og 1862 og etableringen af jernbanen i 1899 og statshavnen i 1914-1917.

Byen har nu ca. 2000 indbyggere. Havnen er en af landets tre største fiskerihavne og har over 5 km kaj anlæg til mange godstyper.

Arkivalier og fotos fra Thyborøn og landtangerne fra 1897 til nutiden opbevares af Lokalkivet for Thyborøn-Harboøre-Engbjerg.

Skrevet af Danmarks Lodsmuseumsforening